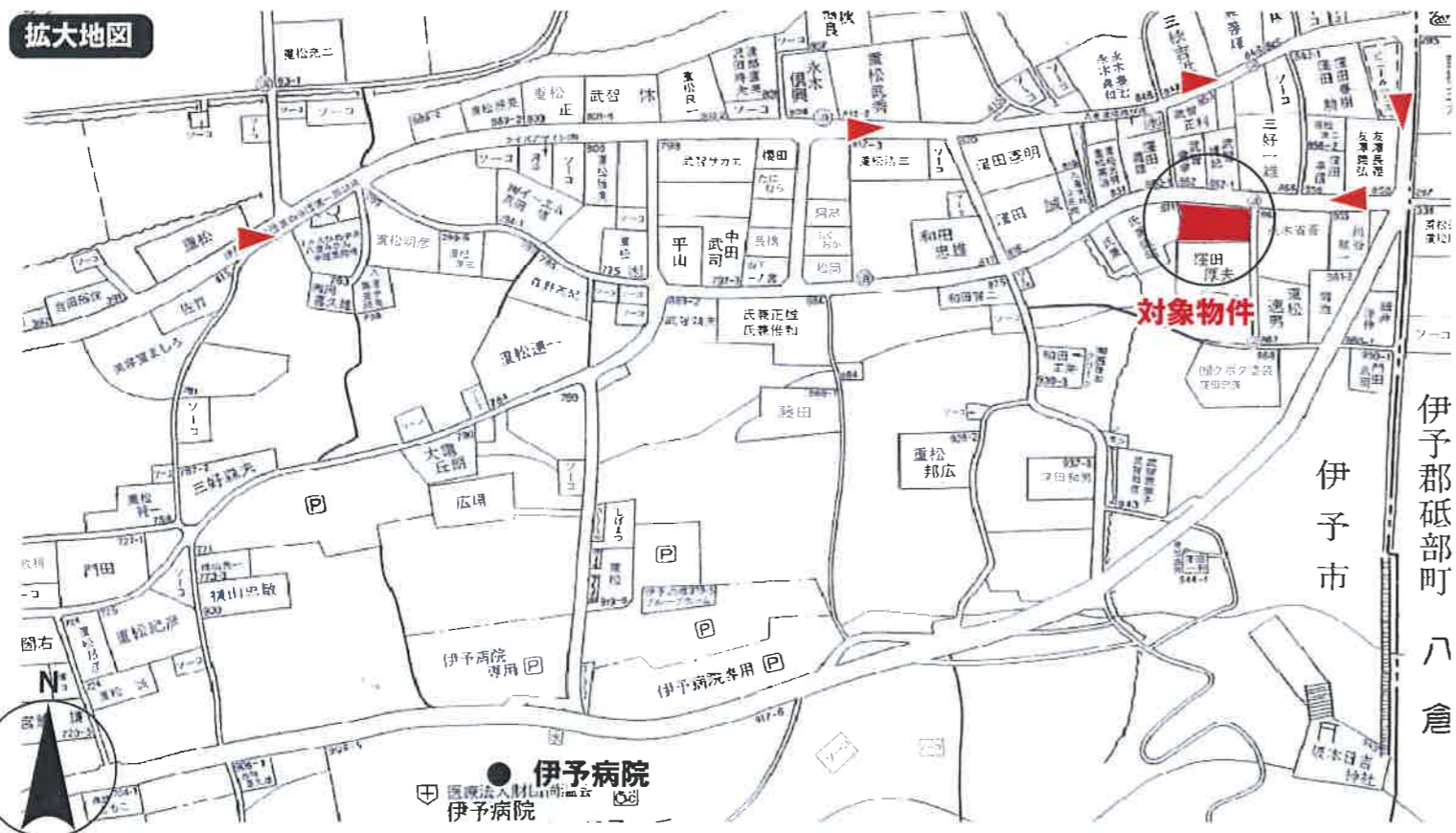


地図帳 (セイコー社)

一般公開を希望しない場合は□内に×を記入すること。

松山市・砥部町へのアクセス良好、広々した敷地で家庭菜園ができます。



売土地

登録年月日 ※平成 年 月 日

物件番号

登録番号

無断転載禁止



株式会社 亀岡

伊予市米湊834番地20(JR伊予市駅南)

TEL (089) 983-0020

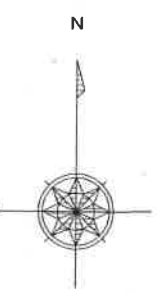
FAX (089) 983-0888

http://www.kame3kame3.jp

宅建業免許知事(8)第3360号 建設業許可知事(般.29)第12865号

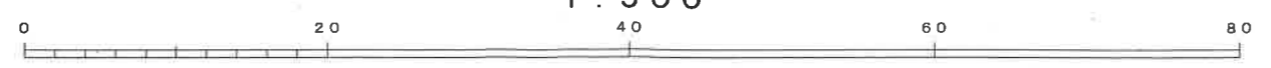
物件種目	所在地	伊予市八倉870番1	
	①売地	JR予讃線 北伊予 駅より徒歩 約30分 (m)	
価格	②底地権譲渡	単 1㎡単価	②坪単価
	③借地権譲渡	1,687.1 万円	
土地面積	①公簿	557.72㎡	うち私道面積
	②実測	(168.71坪)	
国土法届	①地目	①住宅	建ぺい率
	②届出	②畑地	
用途地域	③要中	③雑種地	容積率
	④不要	④その他	
接道状況	①一角	①北側間口 29.7m	接道2 市道(八倉東3号線)
	②三方	②東側間口 20.3m	
現況	①更地	①即相時	接道1 市道(八倉東1号線)
	②建物有	②指定有	
取引態様	①専任媒介	①分譲	備考
	②専任媒介	②代理片手	

愛媛県伊予市集成図（八倉）



- イ 815-1
- ロ 818-2
- ハ 819-5
- ニ 856-5
- ホ 873-3
- ヘ 874-4
- ト 874-5
- チ 875-3
- リ 876-2
- ヌ 877-3
- ル 939-5
- ヲ 940-3
- ワ 950-4

1 : 500



作成日付：平成30年 9月14日

座標値一覽表

字名	045	八倉	
地番	870-1		
地目(台帳)	宅地		
地積(台帳)	557.72		

小字名称	

地籍図番号	B53-3
-------	-------

点番	境界点番号	X座標	Y座標	辺長[m]
1		87411.460	-67292.371	7.680
2		87411.425	-67284.691	3.959
3		87411.145	-67280.742	6.885
4		87410.280	-67273.912	20.302
5		87389.980	-67273.602	6.830
6		87389.966	-67280.432	5.565
7		87390.381	-67285.982	3.242
8		87390.500	-67289.222	2.637
9		87390.700	-67291.851	7.223
10		87391.386	-67299.041	7.382
11		87398.646	-67300.376	5.115
12		87403.616	-67301.586	6.046
13		87409.396	-67303.361	11.182
1		87411.460	-67292.371	

