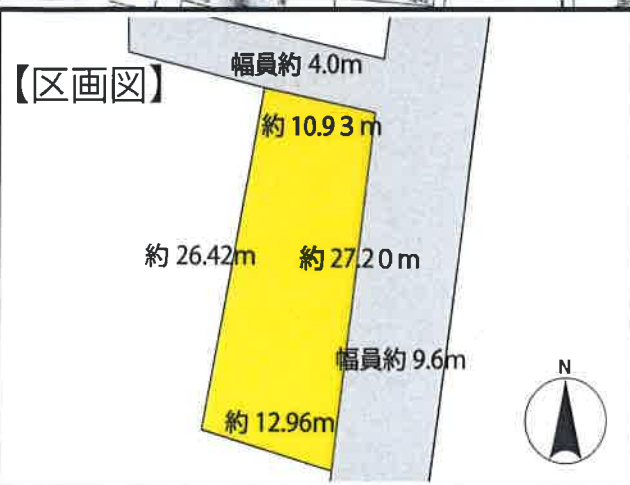
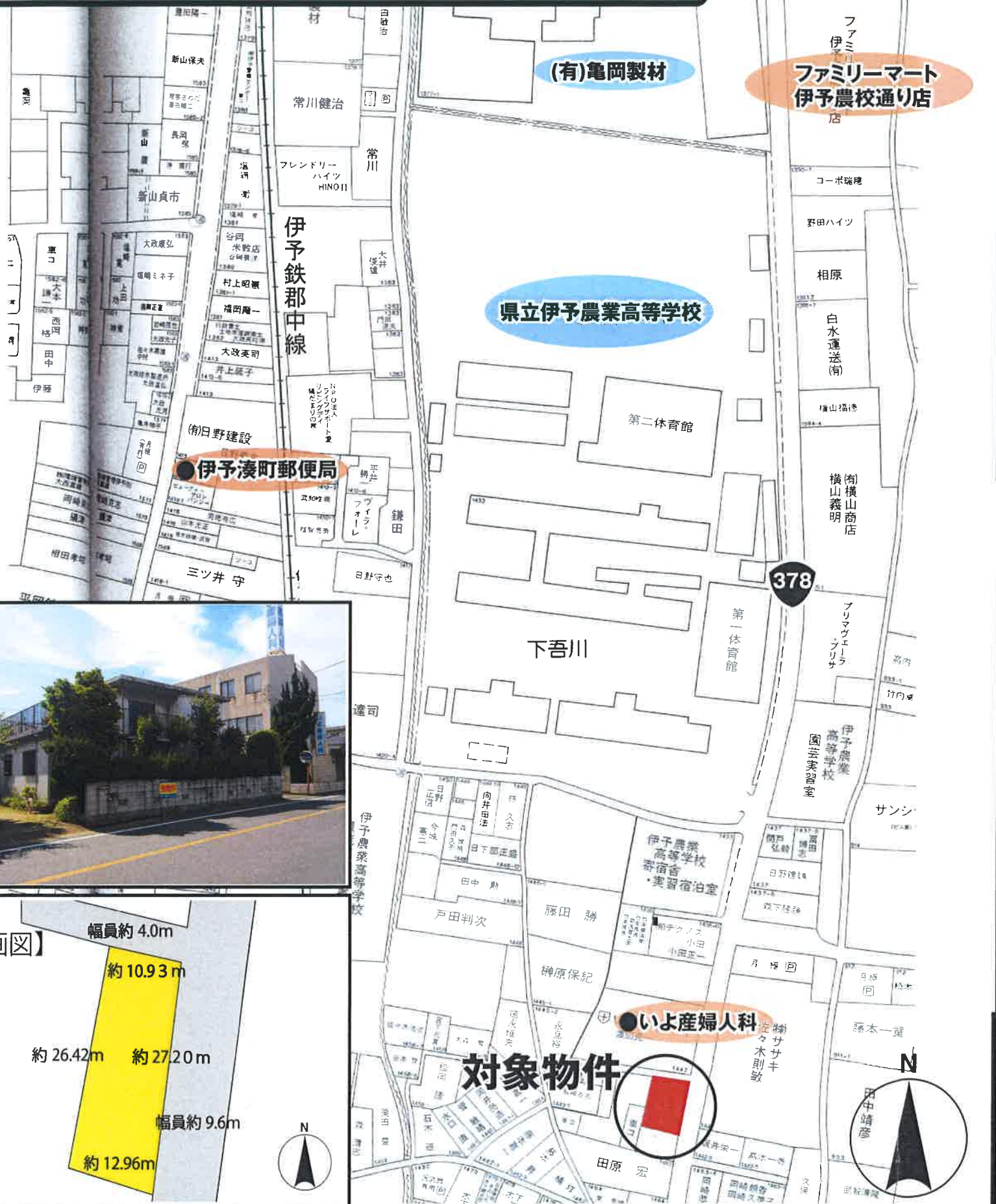


地図帳 (セイコー社)

一般公開を希望しない場合は□内に×を記入すること。

スーパー・コンビニまで徒歩圏内



売土地

登録年月日 ※平成 年 月 日
 物件番号
 登録番号

無断転載禁止



株式会社 亀岡

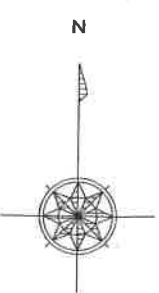
伊予市米湊834番地20(JR伊予市駅南)
 TEL(089)983-0020
 FAX(089)983-0888
 http://www.kame3kame3.jp

宅建業免許知事(8)第3360号 建設業許可知事(般.29)第12865号

物件種目	所在地	伊予市下吾川字浜田1442番2	
	伊予鉄郡中線	郡中	駅より徒歩 約6 (分) m
価格	①売地	2借地権譲渡	3底地権譲渡
	単	1㎡単価	②坪単価
価格	2,300 万円		約 23.77万円
土地面積	①公簿	319.94㎡ (96.78坪)	
	2実測	うち私道面積	㎡
国土法届	1 2 ③	① 2 3 4 5 6	① 2 3 4
	届不出	地 宅 田 畑 山林 雑種地 其他	市街地 未利用地 調整線外
用途地域	1 2 3 4	⑤ 6 7 8 9 10 11 12 13	1 2 3 4 5 6 7
	低住専	二種住居 準住居 商業 工業 無指定	防犯地域 高度利用地域 文教地域 其他
接道状況	1 2 3 4	⑤ 二方(除角地)	① 2 3 4 5 6 7 8
	一角	接道種別 公道 私有道	接道位置指定 有 無
現況	1 ②	1 ②	1 ② 3
	更上物	建築条件 有 無	引渡 即相指定有 時談り
取引態様	1 2 3 ④ 5 6	① 2 3 4 5	備考
	専任媒介	報酬形態	

- 昭和57年築建物有り (売主にて更地引渡し)
- 下水道受益者負担金支払い済
- 分筆については要相談

愛媛県伊予市集成図（下吾川）



- イ 1458-1
- 1461-5
- △ 1481-2

1 : 300



作成日付：平成29年12月18日

座標値一覧表

字名	034	下吾川	
地番	1442-2	小字名称	
地目 (台帳)	宅地		
地積 (台帳)	319.94		

地籍図番号

H42-2

点番	筆界点番号	X座標	Y座標	辺長 [m]
1	98-34-106	84884.132	-73614.469	26.418
2		84909.883	-73608.570	10.935
3	F-403	84907.965	-73597.805	17.146
4	F-404	84891.011	-73600.366	10.059
5	F-405	84881.066	-73601.877	12.960
1	98-34-106	84884.132	-73614.469	

