

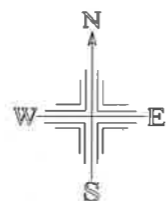

S=1:500

集成図

平成29年3月29日



世界測地系



地番一覧表	
所在	大字筒井字中須賀
地番	383-1
登記地目	公衆用道路
登記面積	21㎡

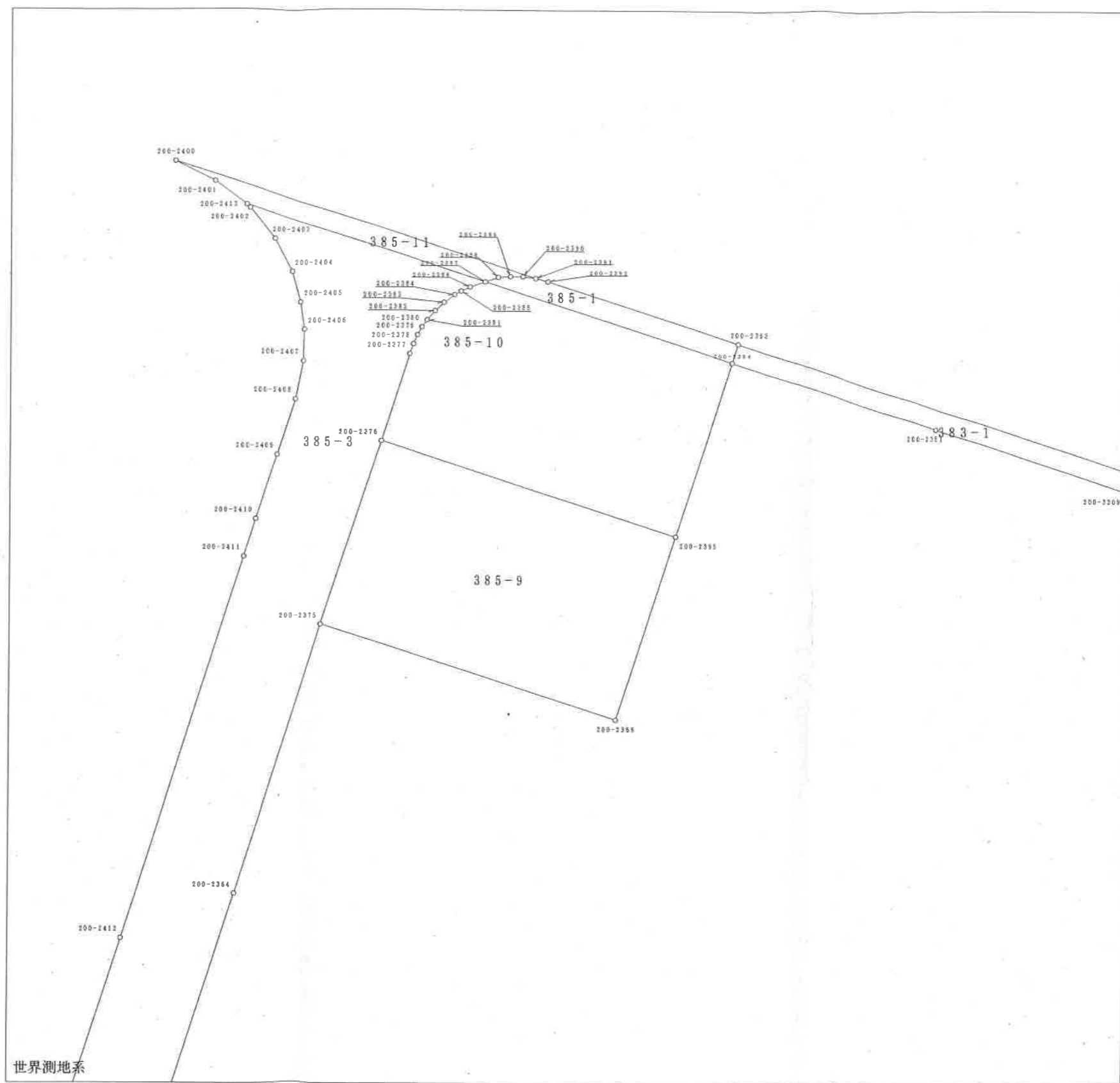
所在 大字筒井字中須賀 地番 383-1			
点番	X座標値	Y座標値	辺長 (m)
200-3208	87855.405	-73182.300	21.356
200-3209	87854.449	-73182.596	1.001
200-2351	87857.614	-73192.332	10.238
200-2394	87860.988	-73202.931	11.123
200-2393	87861.952	-73202.628	1.010

地番一覧表	
所在	大字筒井字中須賀
地番	385-1
登記地目	宅地
登記面積	12.52㎡

所在 大字筒井字中須賀 地番 385-1			
点番	X座標値	Y座標値	辺長 (m)
200-2390	87865.348	-73213.734	0.652
200-2391	87865.265	-73213.085	0.654
200-2392	87865.095	-73212.455	0.653
200-2393	87861.952	-73202.628	10.317
200-2394	87860.988	-73202.931	1.010
200-2387	87865.078	-73215.687	13.396
200-2388	87865.306	-73215.013	0.712
200-2389	87865.352	-73214.386	0.629

地番一覧表	
所在	大字筒井字中須賀
地番	385-3
登記地目	公衆用道路
登記面積	406㎡

所在 大字筒井字中須賀 地番 385-3			
点番	X座標値	Y座標値	辺長 (m)
200-2387	87865.078	-73215.687	12.896
200-2386	87864.806	-73216.468	0.827
200-2385	87864.593	-73216.934	0.512
200-2384	87864.403	-73217.263	0.380
200-2383	87864.014	-73217.799	0.662
200-2382	87863.596	-73218.266	0.627
200-2381	87863.115	-73218.691	0.642
200-2380	87862.751	-73218.960	0.453
200-2379	87862.358	-73219.188	0.454
200-2378	87861.884	-73219.402	0.520
200-2377	87861.386	-73219.587	0.531
200-2376	87856.929	-73221.017	4.681
200-2375	87847.500	-73224.027	9.898
200-2364	87833.716	-73228.397	14.460
200-2372	87822.894	-73231.879	11.368
200-2367	87809.122	-73236.262	14.453



所在 大字筒井字中須賀 地番 385-3			
点番	X座標値	Y座標値	辺長 (m)
200-2371	87789.466	-73242.546	20.636
200-2398	87790.944	-73247.157	4.842
200-2399	87792.515	-73246.649	1.651
200-2396	87811.853	-73240.481	20.298
200-2397	87821.645	-73237.352	10.280
200-2412	87831.411	-73234.244	10.249
200-2411	87850.980	-73228.018	20.536
200-2410	87852.898	-73227.417	2.010
200-2409	87856.209	-73226.331	3.485
200-2408	87859.066	-73225.407	3.003
200-2407	87861.020	-73225.003	1.995
200-2406	87862.632	-73224.960	1.613
200-2405	87864.025	-73225.170	1.409
200-2404	87865.577	-73225.607	1.612
200-2403	87867.259	-73226.507	1.908
200-2402	87868.822	-73227.801	2.029
200-2413	87868.993	-73227.974	0.243

所在 大字筒井字中須賀 地番 385-11			
点番	X座標値	Y座標値	辺長 (m)
200-2389	87865.352	-73214.386	0.652
200-2388	87865.306	-73215.013	0.629
200-2387	87865.078	-73215.687	0.712
200-2413	87868.993	-73227.974	12.896
200-2401	87870.185	-73229.600	2.016
200-2400	87871.208	-73231.657	2.297

地番一覧表	
所在	大字筒井字中須賀
地番	385-9
登記地目	宅地
登記面積	158.24㎡

所在 大字筒井字中須賀 地番 385-9			
点番	X座標値	Y座標値	辺長 (m)
200-2395	87852.064	-73205.779	15.996
200-2366	87842.648	-73208.772	9.880
200-2375	87847.500	-73224.027	16.008
200-2376	87856.929	-73221.017	9.898

地番一覧表	
所在	大字筒井字中須賀
地番	385-10
登記地目	宅地
登記面積	146.35㎡

所在 大字筒井字中須賀 地番 385-10			
点番	X座標値	Y座標値	辺長 (m)
200-2394	87860.988	-73202.931	13.396
200-2395	87852.064	-73205.779	9.367
200-2376	87856.929	-73221.017	15.996
200-2377	87861.386	-73219.587	4.681
200-2378	87861.884	-73219.402	0.531
200-2379	87862.358	-73219.188	0.520
200-2380	87862.751	-73218.960	0.454
200-2381	87863.115	-73218.691	0.453
200-2382	87863.596	-73218.266	0.642
200-2383	87864.014	-73217.799	0.627
200-2384	87864.403	-73217.263	0.662
200-2385	87864.593	-73216.934	0.380
200-2386	87864.806	-73216.468	0.512
200-2387	87865.078	-73215.687	0.827

地番一覧表	
所在	大字筒井字中須賀
地番	385-11
登記地目	公衆用道路
登記面積	15㎡

所在 大字筒井字中須賀 地番 385-11			
点番	X座標値	Y座標値	辺長 (m)
200-2391	87865.265	-73213.085	19.500
200-2390	87865.348	-73213.734	0.654