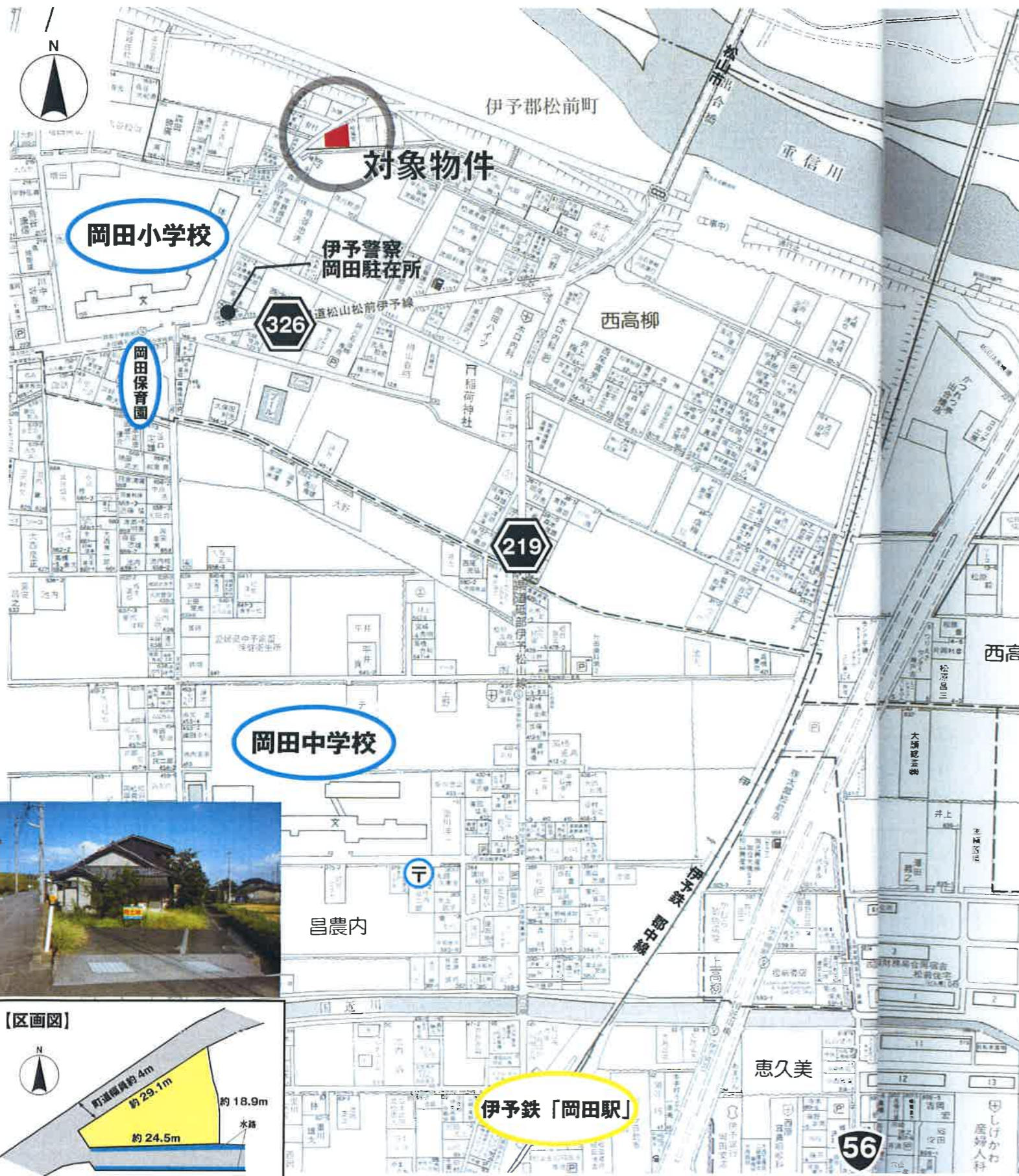


地図帳 (セイコー社)

一般公開を希望しない場合は□内に×を記入すること。

岡田小学校まで徒歩約3分、岡田中学校まで徒歩約10分



売土地

登録年月日 ※令和 年 月 日

物件番号

※無断転載禁止※

登録番号



株式会社 亀岡

伊予市米湊834番地20(JR伊予市駅南)

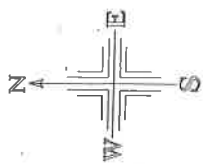
TEL (089) 983-0020

FAX (089) 983-0888

http://www.kame3kame3.jp

宅建業免許知事(8)第3360号 建設業許可知事(般, 29)第12865号

物件種目	所在地	伊予郡松前町西高柳175番								
	①売地	伊予鉄郡中線	岡田	駅より徒歩	約12分	バス乗車	分	バス停より徒歩	(分・m)	
価格	単 1 m ² 単価	②坪単価	約18.89万円		土地権利					
土地面積	①公簿 294.02m ² (88.94坪)		うち私道面積	m ²		①所有権 ②地上権 ③旧借地権 ④普通地上権 ⑤定期借地権 ⑥普通借地権 ⑦定期借地権				
国土法届	1 2 ③ 地	① 2 3 4 5 6	都市計画	1 ② 3 4	地	1 2 3 4 5 6	建ぺい率			
用途地域	1 2 3 4 5 6 7 8 9 10 11 12 13	1 2 3 4 5 6 7	他法令上の制限	防犯地域 準防犯地域 高度地域 高度利用地域 風致地域 文教地域 他			容積率			
接道状況	① 2 3 4 5	接道種別	① 2 接道位置指定	1 ② 接道接面			北側間口 約29m			
現況	1 ② 建築条件	1 ② 設備	① ② 3 4 5 6 7 引渡	1 ② 3 即相指定(平成)年 月 日 時 談り(上・中・下旬)			接道2 幅員 ()mの道路と接する 方向 1 2 3 4 5 6 7 8 北 北東 南 南南 西 北西			
取引態様	1 2 3 ④ 5 6	報酬形態	① ② 3 4 5 分当方払 当代片手 相理片手 引渡手談			<ul style="list-style-type: none"> ・既存宅地に該当 ・建築許可が必要 ・合併浄化槽が必要(松前町の補助金あり) ・建物の解体は売主負担 				

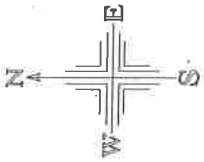


S = 1 : 500

集成図

令和元年6月27日



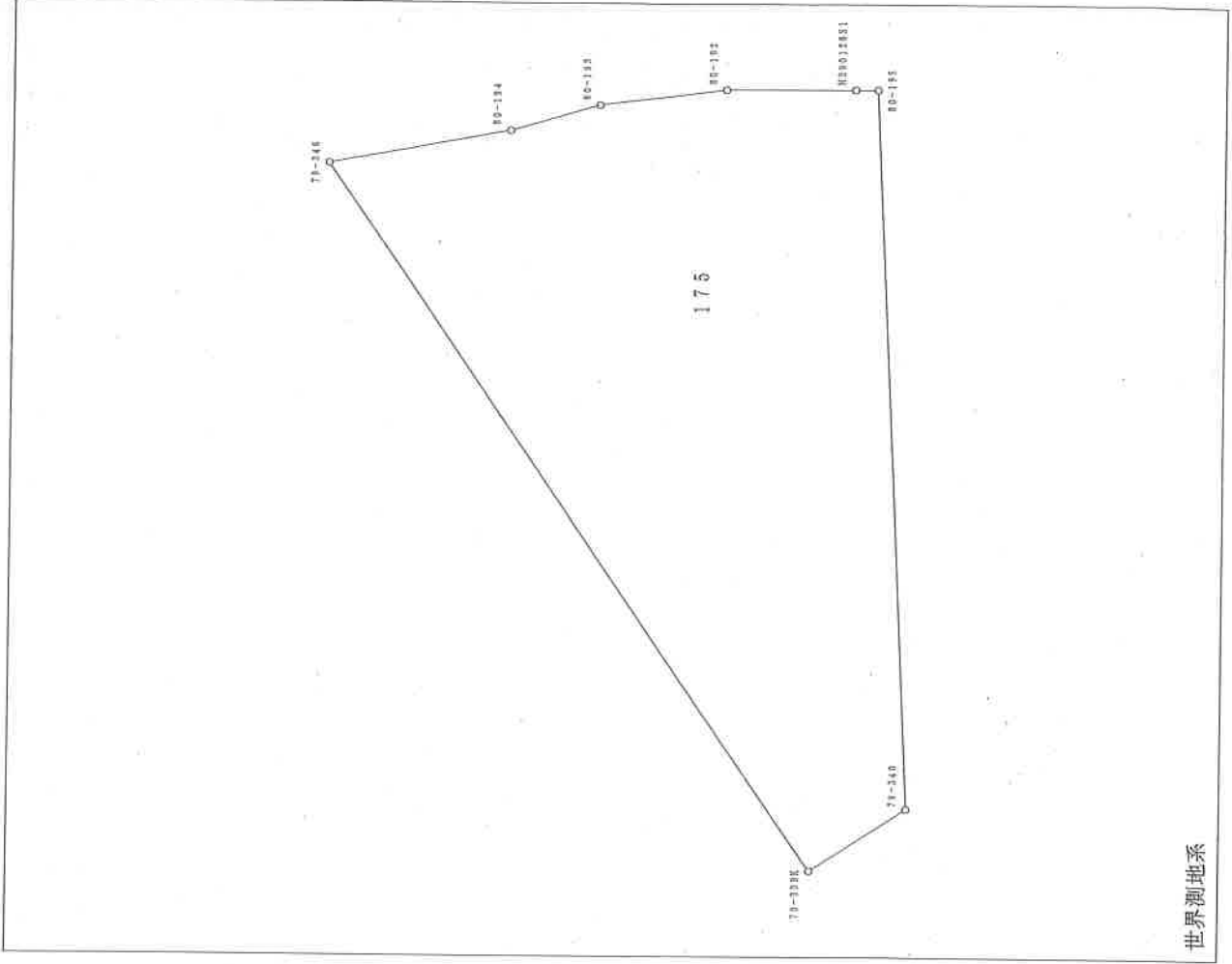


地番一覧表

所在 大字西高柳字出合
 地番 175
 登記地目 宅地
 登記面積 294.02㎡

所在 大字西高柳字出合 地番 175

点番	X座標値	Y座標値	辺長 (m)
H290126S1	89584.338	-71964.745	4.349
80-193	89583.579	-71964.744	0.759
79-340	89582.401	-71989.243	24.527
79-339K	89585.641	-71991.364	3.872
79-346	89602.229	-71967.361	29.177
80-194	89596.065	-71966.193	6.274
80-193	89592.999	-71965.300	3.193
80-192	89588.687	-71964.754	4.346



世界測地系