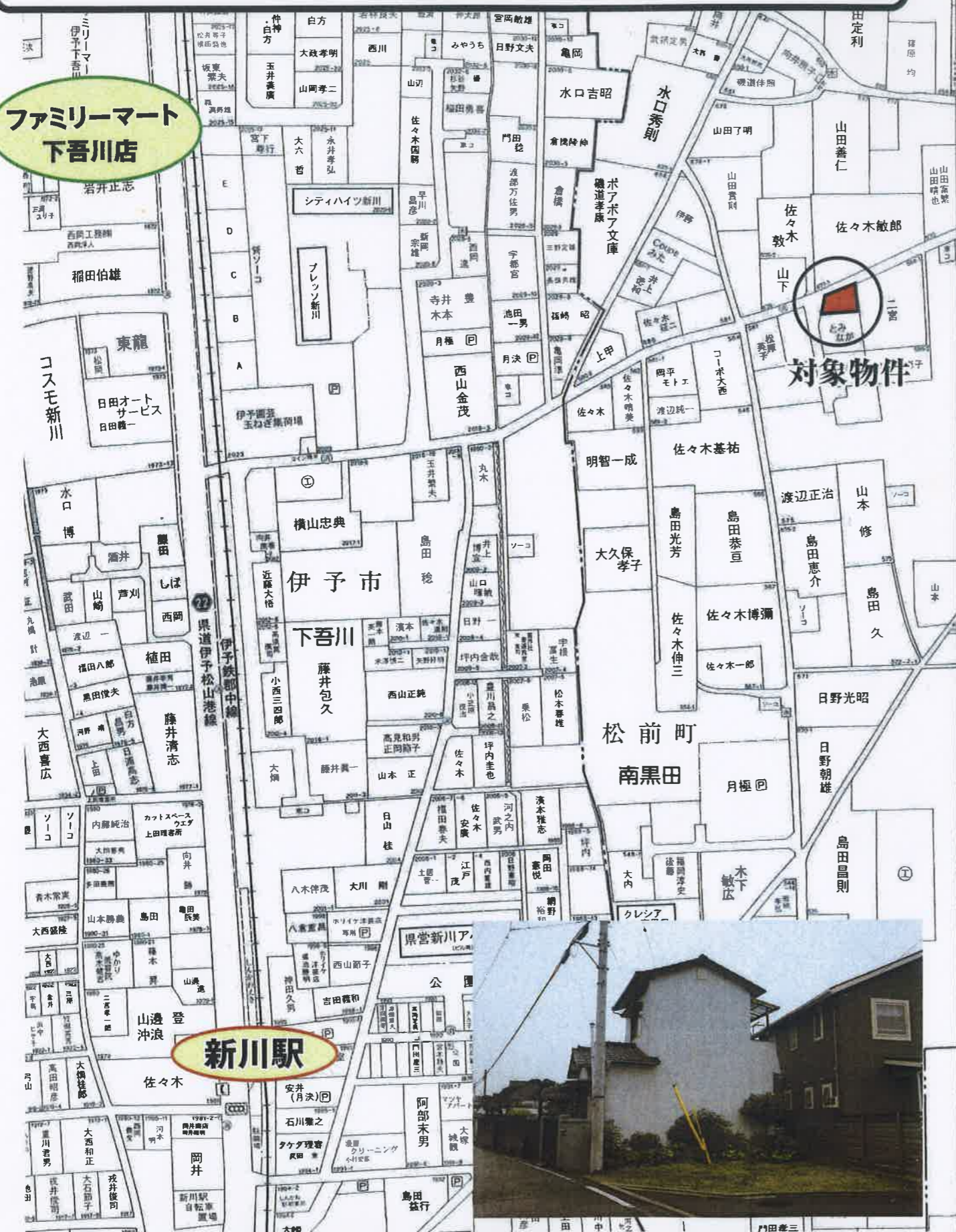


地図帳 (セイコー社)

一般公開を希望しない場合は□内に×を記入すること。

### 伊予鉄郡中線「新川駅」・コンビニまで徒歩5分

ファミリーマート  
下吾川店



# 売土地

登録年月日	※平成 年 月 日
物件番号	<b>無断転載禁止</b>
登録番号	

**株式会社 亀岡**  
KAMEOKA

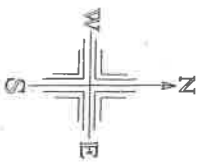
伊予市米湊834番地20(JR伊予市駅南)  
TEL(089)983-0020  
FAX(089)983-0888  
http://www.kame3kame3.jp

宅建業免許知事(7)第3360号 建設業許可知事(般\_24)第12865号

物件種目	所在地	<b>伊予郡松前町大字南黒田579番1・583番1</b>	
	伊予鉄郡中線 新川	駅より徒歩 約5 (分) m	
価格	単 1 m <sup>2</sup> 単価	約14.99万円	坪単価
	土地面積	83.50m <sup>2</sup> (25.25坪)	m <sup>2</sup>
国土法届	1 2 3 4 5 6 7 8 9 10 11 12 13	1 2 3 4 5 6 7 8 9 10 11 12 13	建ぺい率
	50%	50%	容積率
用途地域	1 2 3 4 5 6 7 8 9 10 11 12 13	1 2 3 4 5 6 7 8 9 10 11 12 13	80%
	1 2 3 4 5 6 7 8 9 10 11 12 13	1 2 3 4 5 6 7 8 9 10 11 12 13	
現況	1 2 3 4 5 6 7 8 9 10 11 12 13	1 2 3 4 5 6 7 8 9 10 11 12 13	
	1 2 3 4 5 6 7 8 9 10 11 12 13	1 2 3 4 5 6 7 8 9 10 11 12 13	
取引態様	1 2 3 4 5 6 7 8 9 10 11 12 13	1 2 3 4 5 6 7 8 9 10 11 12 13	
	1 2 3 4 5 6 7 8 9 10 11 12 13	1 2 3 4 5 6 7 8 9 10 11 12 13	



更地渡しします。  
既存建物 (昭和52年9月築 延床面積 40.14 m<sup>2</sup>)  
\*松前町による国土調査の成果に基づく予定面積  
です。(H29年初旬頃、登記完了予定)  
現況の面積は 83.41 m<sup>2</sup> (25.23 坪)



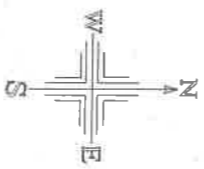

S=1:250

集成図



世界測地系

### 松前町 国土調査法第19条の認証前の暫定成果



S=1:250 一筆地図図形 平成28年6月21日

ページ1

地番一覧表	大字南黒田字地蔵松
所在	583-1
地番	宅地
登記地目	83.50㎡
登記面積	

所在	大字南黒田字地蔵松 地番 583-1	点番	X座標値	Y座標値	辺長 (m)
		26D-2521	86152.931	-73524.071	3.244
		26D-2520	86153.641	-73522.514	1.711
		26D-2519	86153.792	-73522.208	0.341
		26D-2518	86156.750	-73516.481	6.446
		26D-2542	86146.984	-73514.200	10.029
		26D-2524	86146.552	-73520.552	6.367
		26D-2523	86146.501	-73520.924	0.375
		26D-2504	86146.163	-73526.119	5.206
		26D-2522	86150.158	-73525.755	4.012

