

地図帳 (セイコー社)

一般公開を希望しない場合は□内に×を記入すること。



売土地



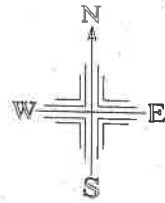
株式会社 亀岡

宅建業免許知事(8)第3360号 建設業許可知事(般_29)第12865号

登録年月日	※平成 年 月 日
物件番号	
登録番号	

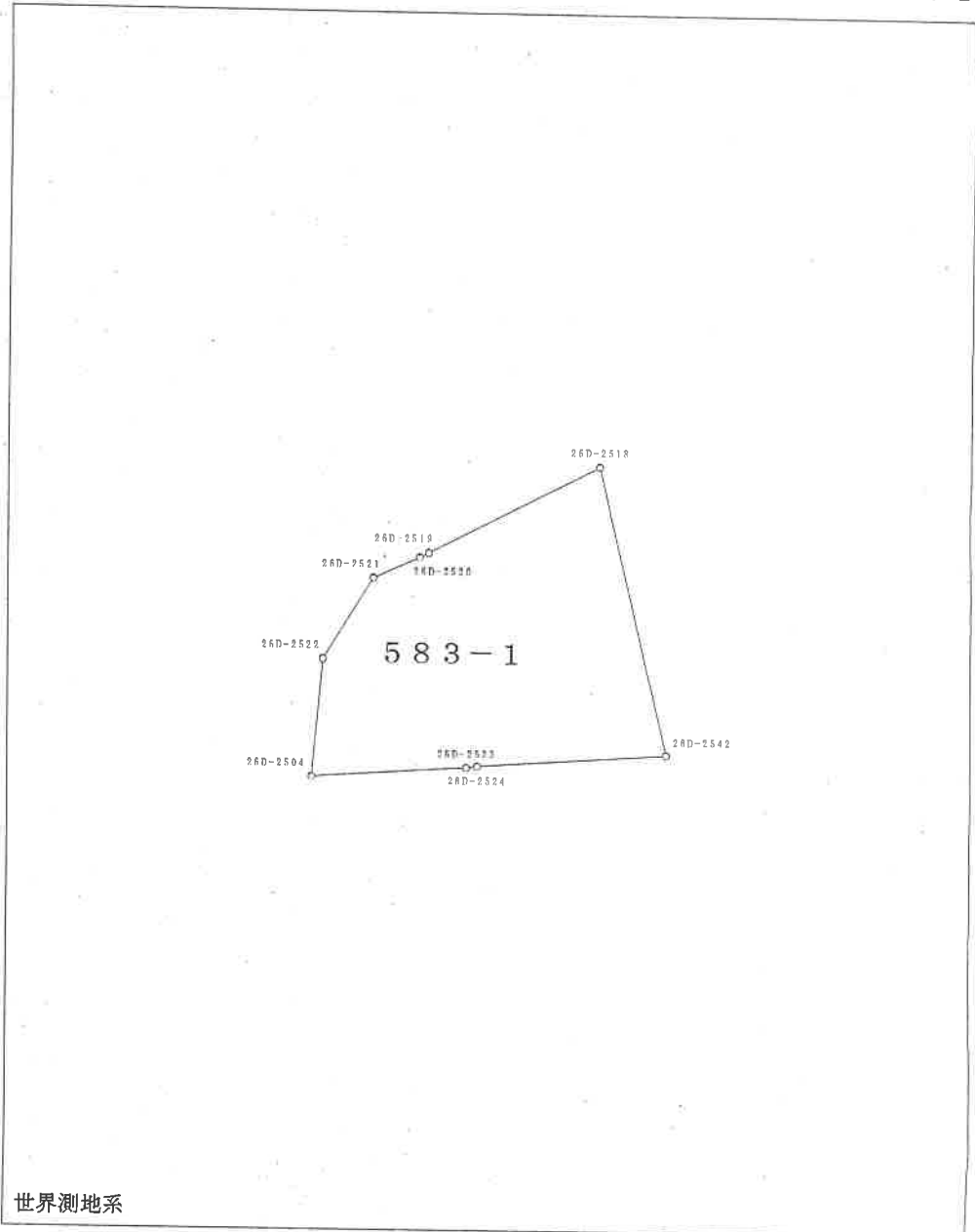
伊予市米湊834番地20(JR伊予市駅南)
 TEL (089) 983-0020
 FAX (089) 983-0888
<http://www.kame3kame3.jp>

物件種目	所在地	伊予郡松前町大字南黒田583番1	
	伊予鉄郡中線 新川	駅より徒歩 約5 (分) m	
価格	①売地	125 万円	②坪単価 約4.95 万円
	②借地権譲渡		
土地面積	①公簿	83.50m ²	うち私道面積
	②実測	(25.25坪)	m ²
国土法届	①要出中	②不要	③地目
	①宅地	②畑地	③山林
用途地域	①低住専	②中住専	③中高住専
	④一住居	⑤二住居	⑥準住居
接道状況	①一角	②三方	③四方
	④二方(除角地)	⑤二方	⑥無
現況	①更地	②建物有	③建築条件有無
	④設備	⑤電上下水道	⑥都市ガス
取引態様	①売主	②専任媒介	③その他
	④代理	⑤専任媒介	⑥その他
備考	①分譲	②代理	③相対
	④手談	⑤手談	⑥手談
現況引渡し 既存建物 (昭和 52 年 9 月 築 延床面積 40.14 m ²)			

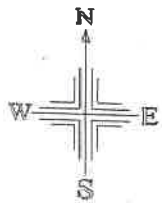


地番一覧表	
所在	大字南黒田字地蔵松
地番	583-1
登記地目	宅地
登記面積	83.50㎡

所在 大字南黒田字地蔵松 地番 583-1			
点番	X座標値	Y座標値	辺長 (m)
26D-2521	86152.931	-73524.071	3.244
26D-2520	86153.641	-73522.514	1.711
26D-2519	86153.792	-73522.208	0.341
26D-2518	86156.750	-73516.481	6.446
26D-2542	86146.984	-73514.200	10.029
26D-2524	86146.552	-73520.552	6.367
26D-2523	86146.501	-73520.924	0.375
26D-2504	86146.163	-73526.119	5.206
26D-2522	86150.158	-73525.755	4.012

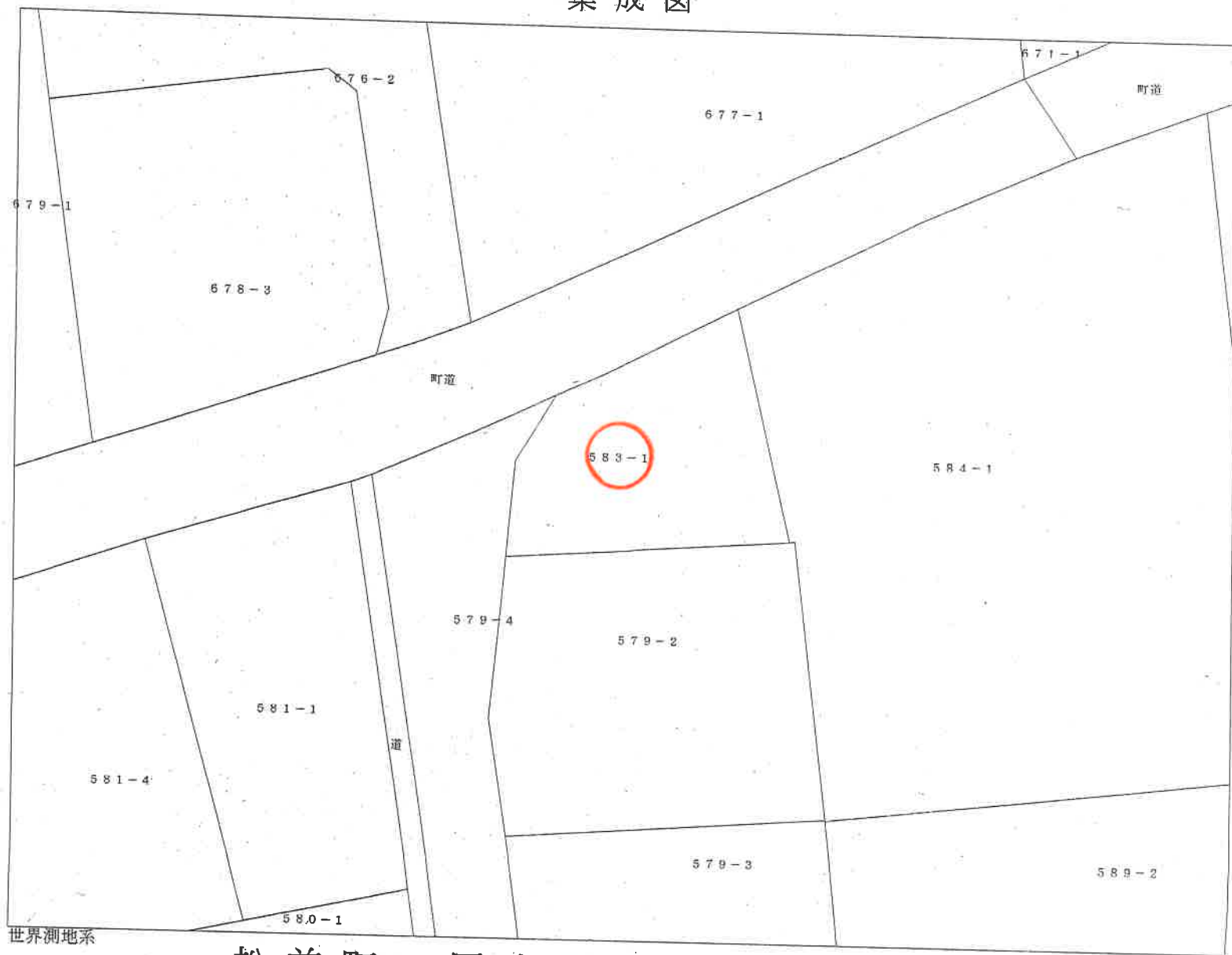


世界測地系



S=1:250

集成図



世界測地系

松前町 国土調査法第19条の認証前の暫定成果