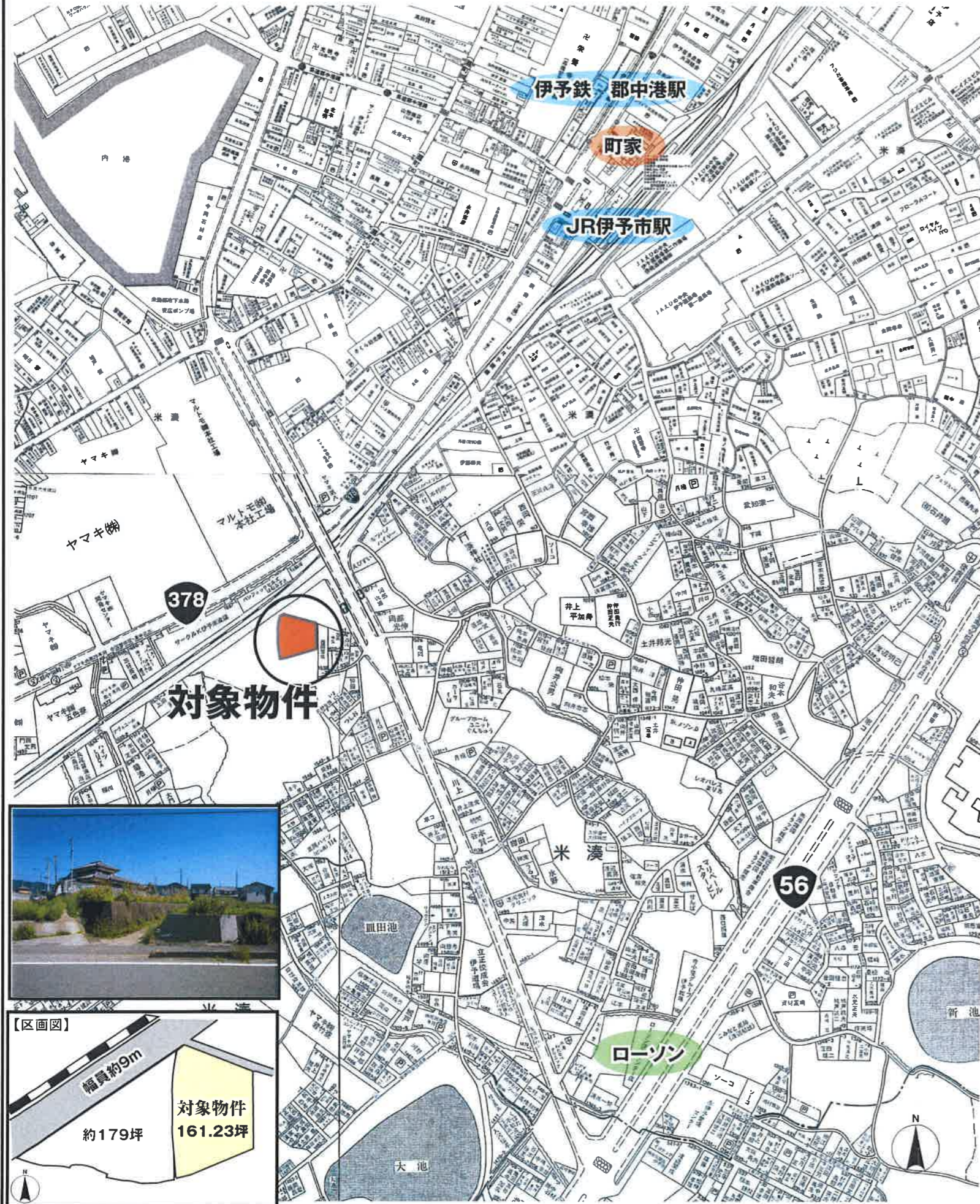


地図帳 (セイコー社)

一般公開を希望しない場合は□内に×を記入すること。



売土地

登録年月日 ※平成 年 月 日

物件番号

登録番号

無断転載禁止



株式会社 亀岡

伊予市米湊834番地20(JR伊予市駅南)

TEL (089) 983-0020

FAX (089) 983-0888

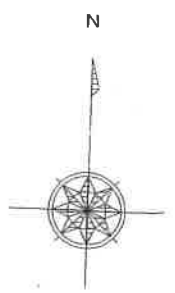
http://www.kame3kame3.jp

宅建業免許知事(8)第3360号 建設業許可知事(般_29)第12865号

物件種目	所在地	伊予市米湊1534番1	
	① 売地	JR予讃線 線	伊予市 駅より徒歩 約6 (分) m
価格	① 1㎡単価	約 968 万円	② 坪単価 6 万円
	① 公簿	533m²	うち私道面積 m²
土地面積	① 公簿	533m²	② 実測 (161.23坪)
	① 公簿	② 実測	土地権利
国土法届	① 1 2 3 4 5 6 7 8 9 10 11 12 13	② 1 2 3 4 5 6	建ぺい率 60 %
	① 1 2 3 4 5 6 7 8 9 10 11 12 13	② 1 2 3 4 5 6	容積率 200 %
用途地域	① 1 2 3 4 5 6 7 8 9 10 11 12 13	② 1 2 3 4 5 6	接道1 市道(三島東安広線) 幅員(約9)mの道路と接する方向
	① 1 2 3 4 5 6 7 8 9 10 11 12 13	② 1 2 3 4 5 6	接道2 ()mの道路と接する方向
現況	① 1 2 3 4 5 6 7 8 9 10 11 12 13	② 1 2 3 4 5 6 7 8 9 10 11 12 13	③ 1 2 3 4 5 6 7 8 9 10 11 12 13
	① 1 2 3 4 5 6 7 8 9 10 11 12 13	② 1 2 3 4 5 6 7 8 9 10 11 12 13	③ 1 2 3 4 5 6 7 8 9 10 11 12 13
取引態様	① 1 2 3 4 5 6	② 1 2 3 4 5	③ 1 2 3 4 5 6 7 8 9 10 11 12 13
	① 1 2 3 4 5 6	② 1 2 3 4 5	③ 1 2 3 4 5 6 7 8 9 10 11 12 13


- 農地法5条申請が必要
- 上水道・下水道引き込み工事が必要
- 西側隣地(1566番1)売物件有り 約179坪

愛媛県伊予市集成図 (米湊)



- イ 907-1
- ロ 1526-8
- ハ 1526-9
- ニ 1526-10
- ホ 1529-2
- ヘ 1529-3
- ト 1534-2
- チ 1561-1
- リ 1561-14
- ヌ 1561-18
- ル 1561-19
- ヲ 1567-6
- ク 1568-2
- カ 1570-4
- ヨ 1570-5
- タ 1570-6
- レ 1570-12
- ソ 1574-10
- ツ 1678-3

1 : 500



作成日付：平成30年 5月 7日

座標値一覽表

字名	032	米湊
地番	1534-1	
地目(台帳)	田	
地積(台帳)	533	

小字名称

地籍図番号

N31-1

点番	境界点番号	X座標	Y座標	辺長[m]
1		83729.605	-74163.818	5.779
2		83735.337	-74163.079	1.445
3		83736.151	-74161.885	1.052
4		83736.807	-74161.062	7.659
5		83734.172	-74153.871	10.577
6		83730.512	-74143.947	19.061
7		83711.455	-74143.541	3.203
8		83710.041	-74146.415	6.630
9		83707.465	-74152.524	7.713
10		83704.468	-74159.631	3.072
11		83703.657	-74162.594	2.945
12		83706.561	-74163.082	12.180
13		83718.709	-74163.965	4.994
14		83723.700	-74164.134	5.913
1		83729.605	-74163.818	

