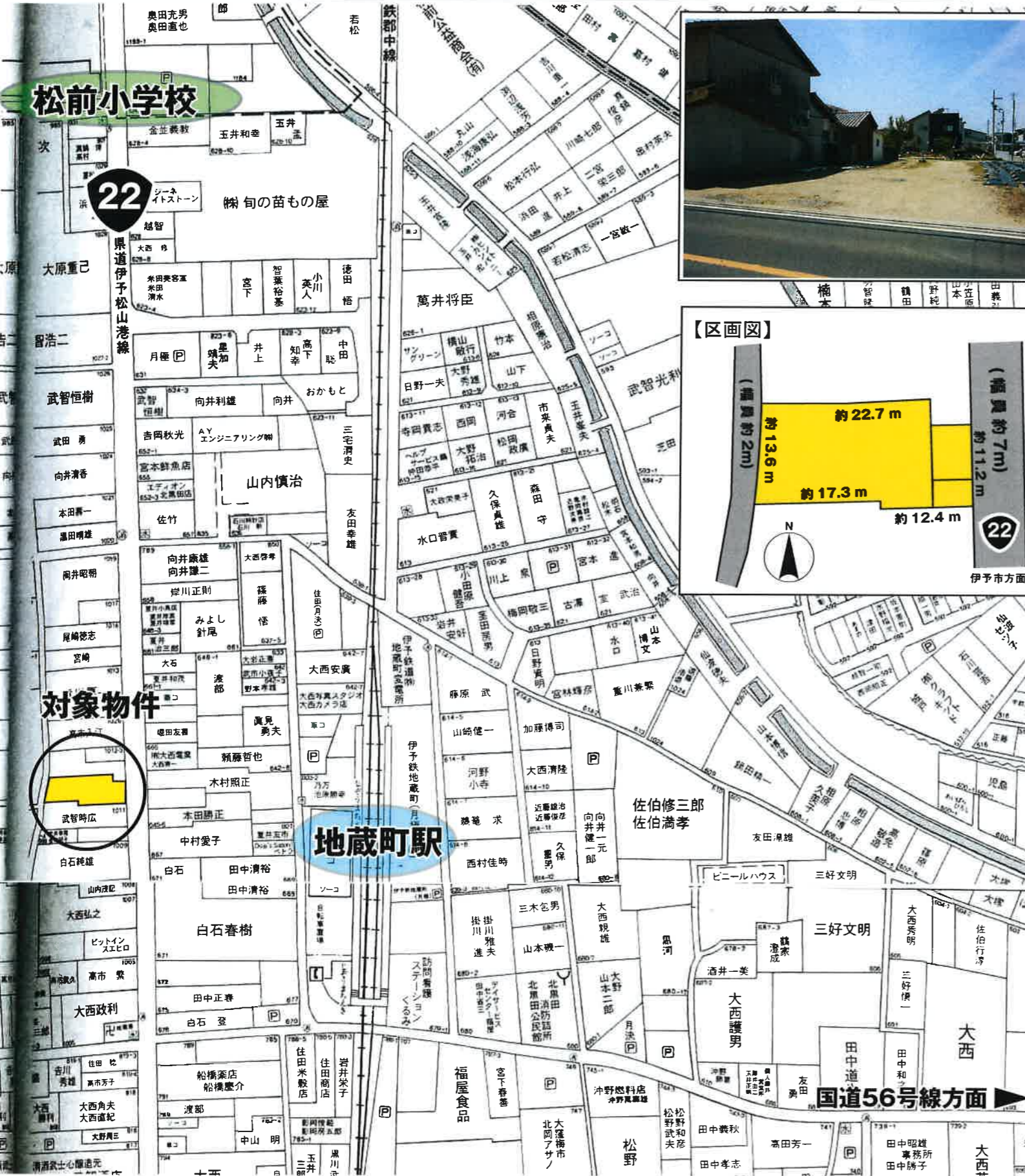


地図帳 (セイコー社)

一般公開を希望しない場合は□内に×を記入すること。

伊予鉄「地蔵町駅」まで徒歩約1分 松前小学校まで徒歩約3分



売土地

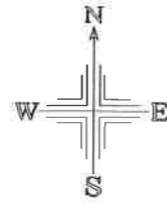
登録年月日	※令和 年 月 日
物件番号	
登録番号	

KAMEOKA 株式会社 亀岡
 宅建業免許知事(9)第3360号 建設業許可知事(般.29)第12865号
<http://www.kame3kame3.jp>

伊予市米湊834番地20(JR伊予市駅南)
 TEL (089) 983-0020
 FAX (089) 983-0888
<http://www.kame3kame3.jp>

物件種目	所在地	伊予郡松前町北黒田 997番1 1012番1 1012番2	
	伊予鉄郡中線 地蔵町 駅より徒歩 約1分	バス乗車 分 バス停より徒歩 (分・m)	
価格	単 1㎡単価 ②坪単価	2,600 万円 約22.1万円	
土地面積	①公簿 2実測	388.24㎡ (117.44坪) うち私道面積 m ²	
国土法届	1 2 ③ 地 ① 2 3 4 5 6 都市計画	1 2 3 4 5 6 市街化整線外	1 2 3 4 5 6 地勢
用途地域	1 2 3 4 ⑤ 6 7 8 9 10 11 12 13 他の法令上の制限	1 2 3 4 5 6 7 防犯地域	1 2 3 4 5 6 7 高度利用地域
接道状況	1 2 3 4 ⑤ 二方(除角地)	① 2 接道種類 公道	① 2 接道位置指定 有無
現況	① 2 更上物有	① 2 3 4 5 6 7 8 9 10 11 12 13 14 15 16 17 18 19 20 21 22 23 24 25 26 27 28 29 30 31 32 33 34 35 36 37 38 39 40 41 42 43 44 45 46 47 48 49 50 51 52 53 54 55 56 57 58 59 60 61 62 63 64 65 66 67 68 69 70 71 72 73 74 75 76 77 78 79 80 81 82 83 84 85 86 87 88 89 90 91 92 93 94 95 96 97 98 99 100	① 2 3 即相指定有(平成 年 月) 時談り
取引態様	1 2 3 4 ⑤ 6 専任専任媒介	① 2 3 4 5 分当方片手	① 2 3 4 5 6 7 8 9 10 11 12 13 14 15 16 17 18 19 20 21 22 23 24 25 26 27 28 29 30 31 32 33 34 35 36 37 38 39 40 41 42 43 44 45 46 47 48 49 50 51 52 53 54 55 56 57 58 59 60 61 62 63 64 65 66 67 68 69 70 71 72 73 74 75 76 77 78 79 80 81 82 83 84 85 86 87 88 89 90 91 92 93 94 95 96 97 98 99 100

- ・西側道路の中心から約2mセットバックが必要
- ・上水道及び雨水升は敷地内なし



地番一覧表	
所在	大字北黒田字掃帆
地番	997-1
登記地目	宅地
登記面積	326.62㎡

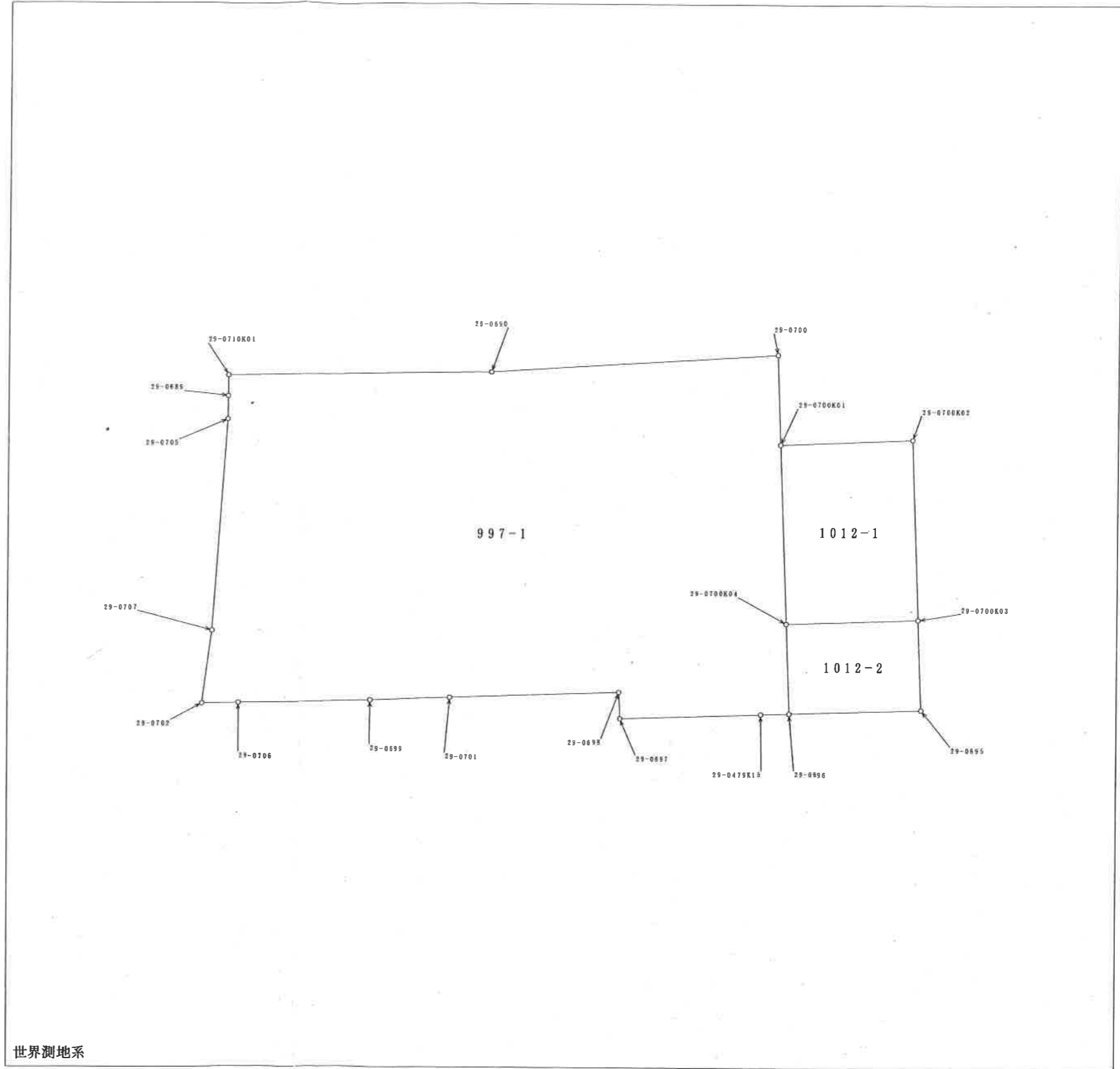
所在 大字北黒田字掃帆 地番 997-1			
点番	X座標値	Y座標値	辺長 (m)
29-0700	86815.139	-73774.026	11.896
29-0700K01	86811.415	-73773.873	3.727
29-0700K04	86803.962	-73773.568	7.459
29-0696	86800.230	-73773.415	3.735
29-0479K15	86800.191	-73774.576	1.162
29-0697	86799.993	-73780.406	5.833
29-0698	86801.086	-73780.459	1.094
29-0701	86800.849	-73787.492	7.037
29-0699	86800.721	-73790.758	3.269
29-0706	86800.601	-73796.264	5.507
29-0702	86800.577	-73797.795	1.531
29-0707	86803.598	-73797.389	3.048
29-0705	86812.406	-73796.781	8.829
29-0689	86813.370	-73796.773	0.964
29-0710K01	86814.228	-73796.764	0.858
29-0690	86814.385	-73785.898	10.867

地番一覧表	
所在	大字北黒田字掃帆
地番	1012-1
登記地目	宅地
登記面積	41.08㎡

所在 大字北黒田字掃帆 地番 1012-1			
点番	X座標値	Y座標値	辺長 (m)
29-0700K04	86803.962	-73773.568	5.488
29-0700K01	86811.415	-73773.873	7.459
29-0700K02	86811.634	-73768.387	5.490
29-0700K03	86804.130	-73768.083	7.510

地番一覧表	
所在	大字北黒田字掃帆
地番	1012-2
登記地目	宅地
登記面積	20.54㎡

所在 大字北黒田字掃帆 地番 1012-2			
点番	X座標値	Y座標値	辺長 (m)
29-0696	86800.230	-73773.415	5.486
29-0700K04	86803.962	-73773.568	3.735
29-0700K03	86804.130	-73768.083	5.488
29-0695	86800.378	-73767.931	3.755



この写しは地籍調査事業に係る原本と
相違ないことを証明する
松前町長 岡本 靖



この写しは地籍調査事業に係る原本と相違ないことを証明する


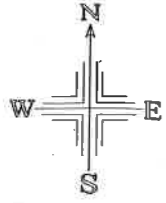
松前町長 岡本 靖



令和4年4月15日

集成図

S=1:200



世界測地系