

地図帳 (セイコー社)

一般公開を希望しない場合は□内に×を記入すること。



売土地

登録年月日	※令和 年 月 日
物件番号	無断転載禁止
登録番号	



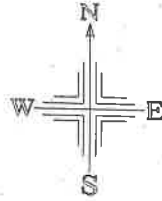

株式会社 亀岡

伊予市米湊834番地20(JR伊予市駅南)
 TEL (089) 983-0020
 FAX (089) 983-0888
<http://www.kame3kame3.jp>

宅建業免許知事(9)第3360号 建設業許可知事(般_29)第12865号

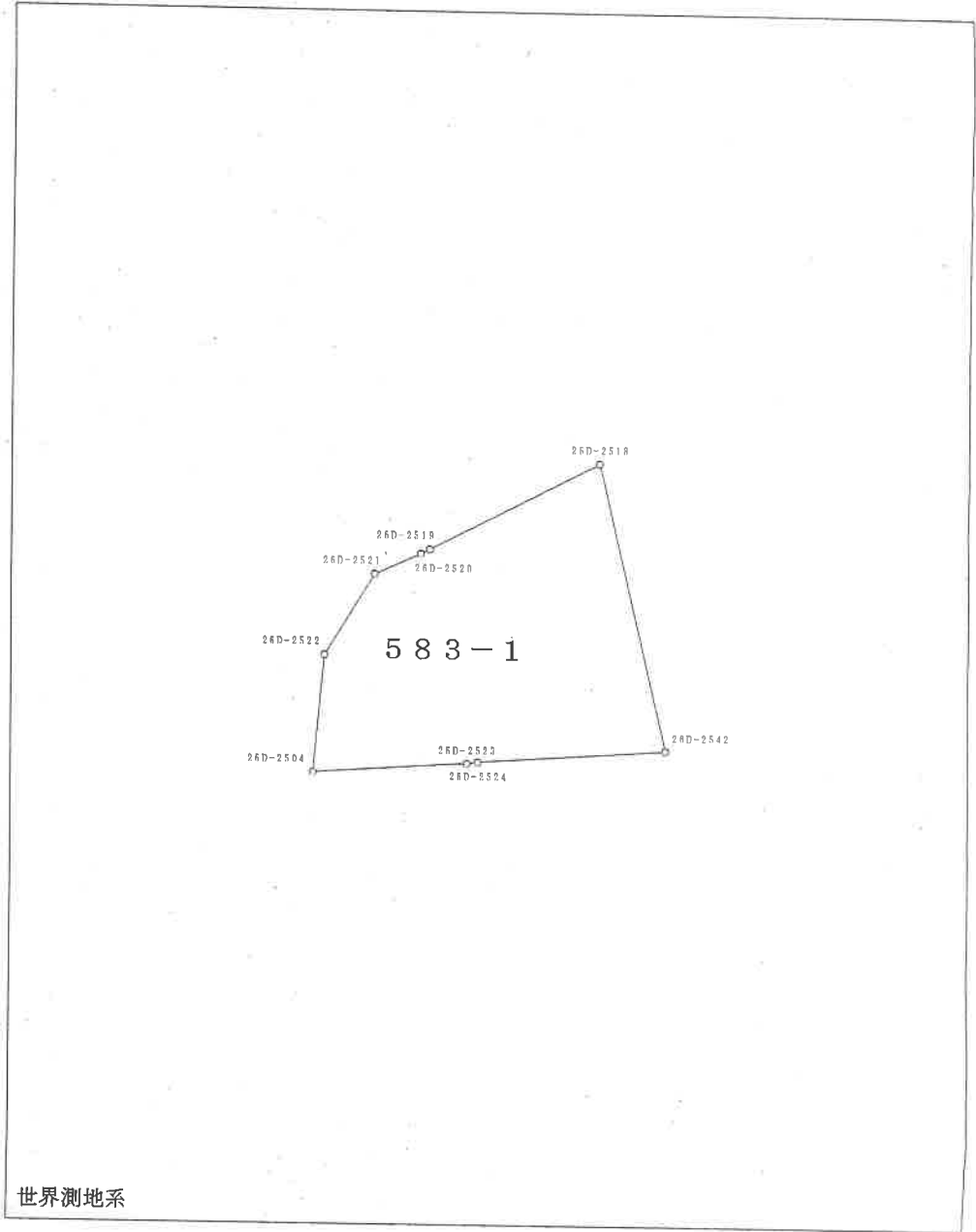
物件種目	所在地	伊予郡松前町大字南黒田583番1	
	伊予鉄郡中線 新川	駅より徒歩	約5 (分) m
価格	単 1 m ² 単価	②坪単価	約14.99万円
	①公簿	①公簿	83.50m ² (25.25坪)
土地面積	②実測	うち私道面積	m ²
	①公簿	②実測	83.50m ² (25.25坪)
国土法届	①地目	①宅地	②雑種地
	②用途	①住宅	②商業
用途地域	①用途	①住宅	②商業
	②制限	①住宅	②商業
接道状況	①接道	①公	②私
	②指定	①有	②無
現況	①更	①更	②上
	②建築	①有	②無
取引態様	①代	①専	②専
	②専	①専	②専
報酬形態	①分	①分	②代
	②当	①分	②代
備考	①更	①更	②渡
	②渡	①更	②渡

更地渡しします。
 既存建物 (昭和 52 年 9 月 築 延床面積 40.14 m²)

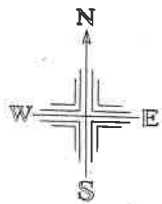


地番一覧表	
所在	大字南黒田字地藏松
地番	583-1
登記地目	宅地
登記面積	83.50㎡

所在 大字南黒田字地藏松 地番 583-1			
点番	X座標値	Y座標値	辺長 (m)
26D-2521	86152.931	-73524.071	3.244
26D-2520	86153.641	-73522.514	1.711
26D-2519	86153.792	-73522.208	0.341
26D-2518	86156.750	-73516.481	6.446
26D-2542	86146.984	-73514.200	10.029
26D-2524	86146.552	-73520.552	6.367
26D-2523	86146.501	-73520.924	0.375
26D-2504	86146.163	-73526.119	5.206
26D-2522	86150.158	-73525.755	4.012

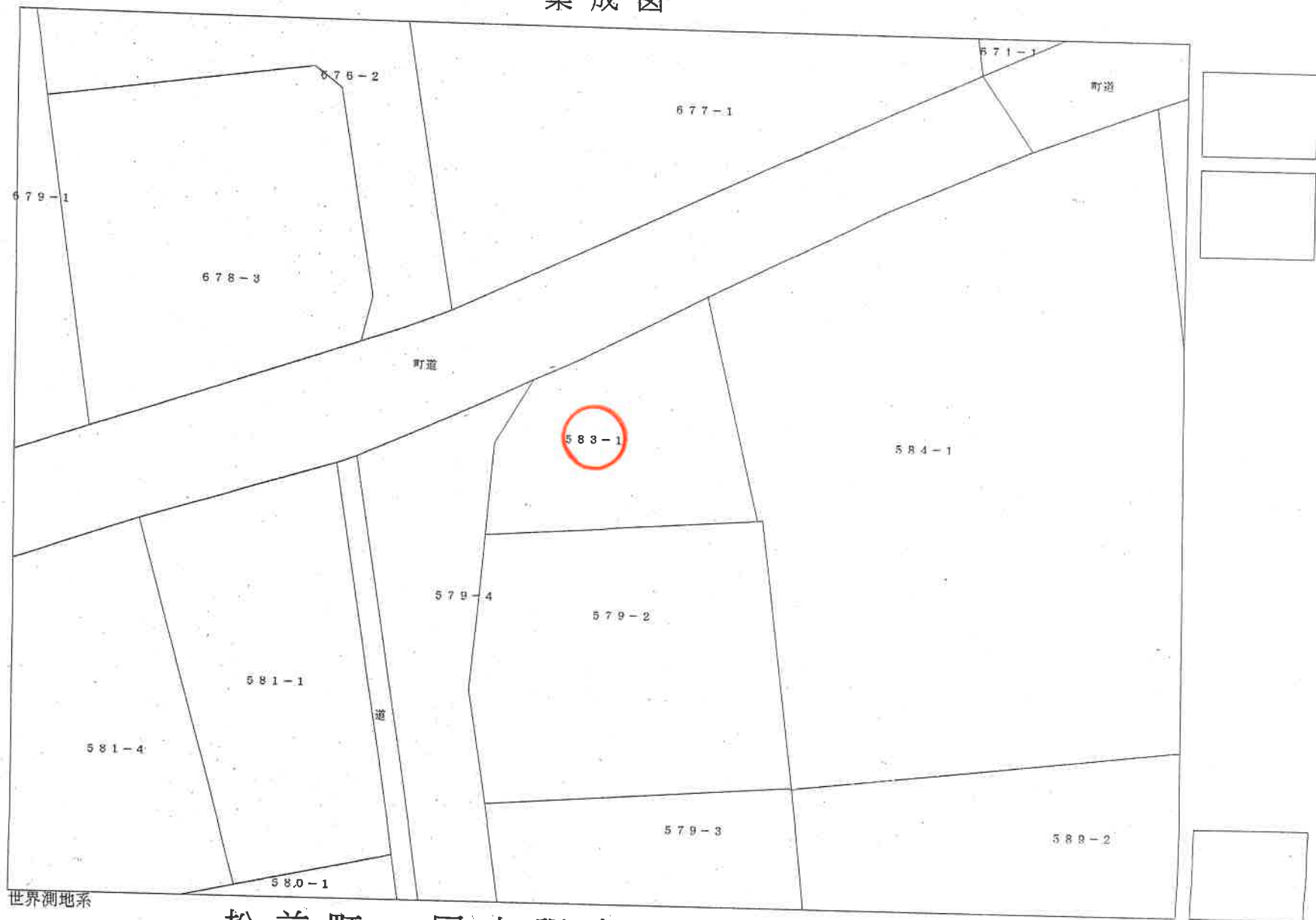


世界測地系



S = 1 : 250

集成図



世界測地系

松前町

国土調査法第19条の認証前の暫定成果